

乙 頁

第151号 通巻26 第6号

2007年3月31日 発行

守山市立埋蔵文化財センター

Tel・Fax 077-585-4397

〒 524-0212

守山市服部町2250番地

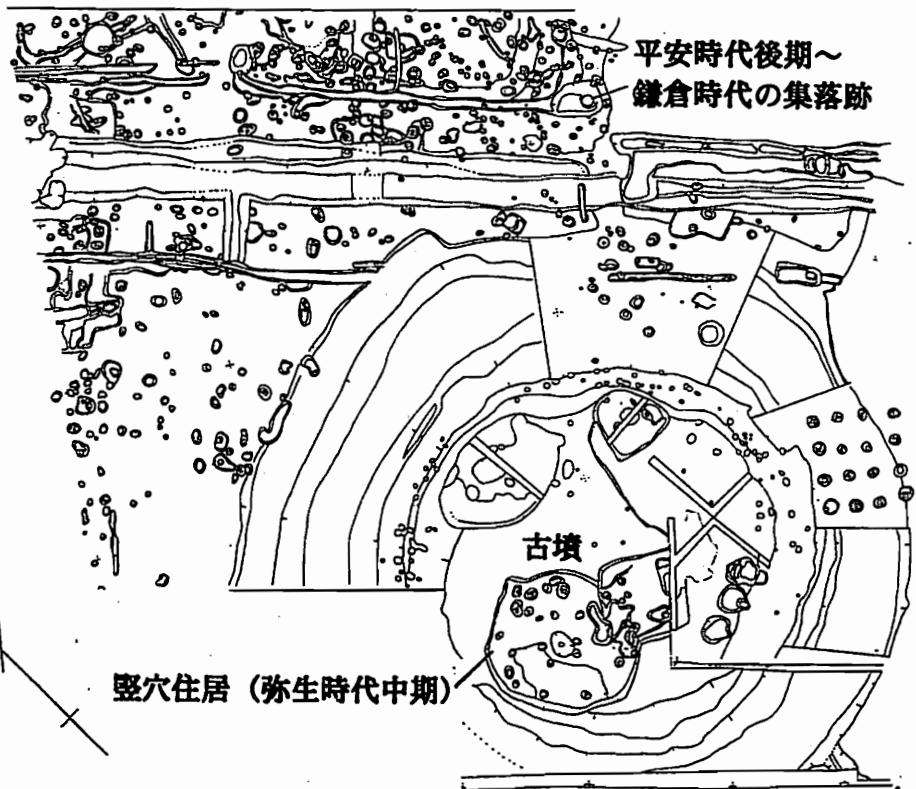
発掘調査だより

1. 欲賀南遺跡の調査

区画整理及び宅地造成工事に伴う発掘調査は、3月末で今年度分の調査を終了しました。今年度は弥生時代中期～後期にかけての集落跡をはじめ、古墳跡、平安時代後期～鎌倉時代にかけての集落跡などが見つかるなど大きな成果をあげることができました。特に古墳は古墳時代初頭に築造された一帯の有力者のものと考えられ、当時の野洲川流域の社会や政治的背景を考えるうえで重要な資料となりました。

古墳は直径約25mの円墳とみられ、墳丘の周りに巡らされた周濠（幅6～7m、深さ約1.2m）を含めると直径約36mの大きさです。また、高さ1m程の墳丘が残存しており、盛土の痕跡からさらに高さのある古墳であったことがうかがえます。周濠からは古墳時代初頭の土器（土圧で割れていますが、復元可能な甕2点）と木製鋤、杭が出土しました。古墳の祭祀に使用された可能性が考えられます。古墳は野洲川の旧主流であった境川を見下ろすやや小高い土地に造られています。琵琶湖や河川を使った水上交通を抑える意味で、周囲を見渡せる場所に築造されたのかもしれませんが。

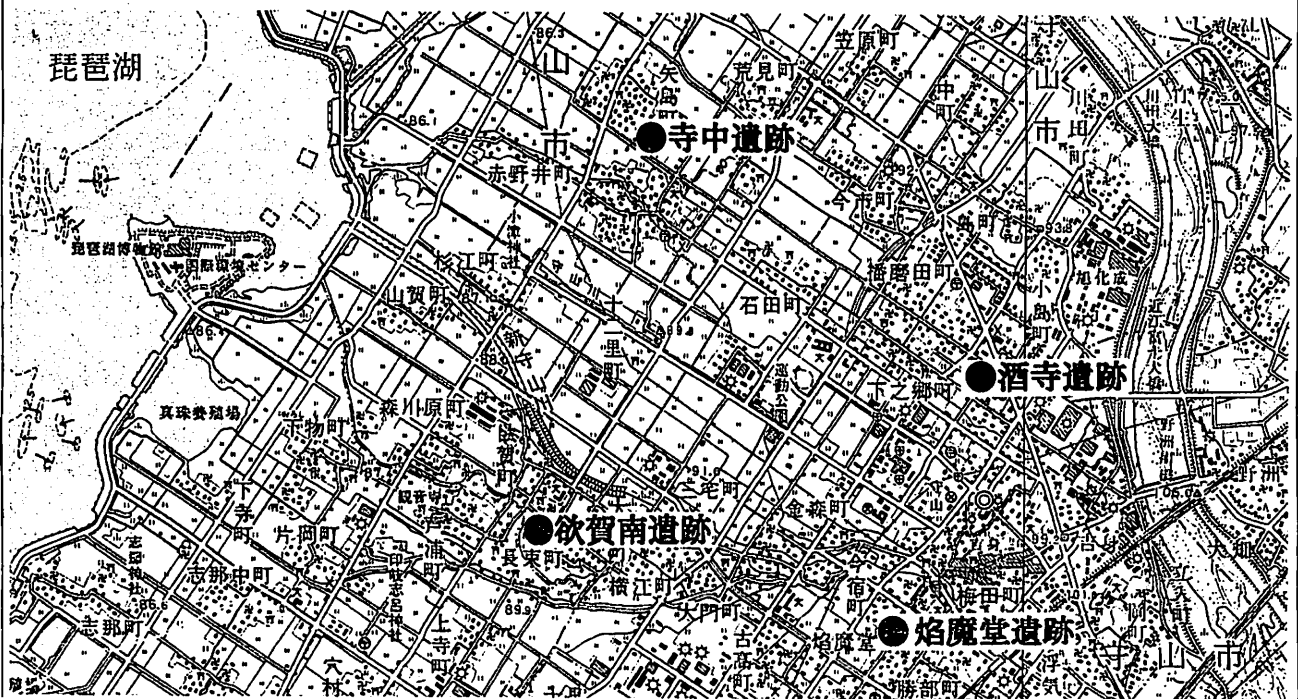
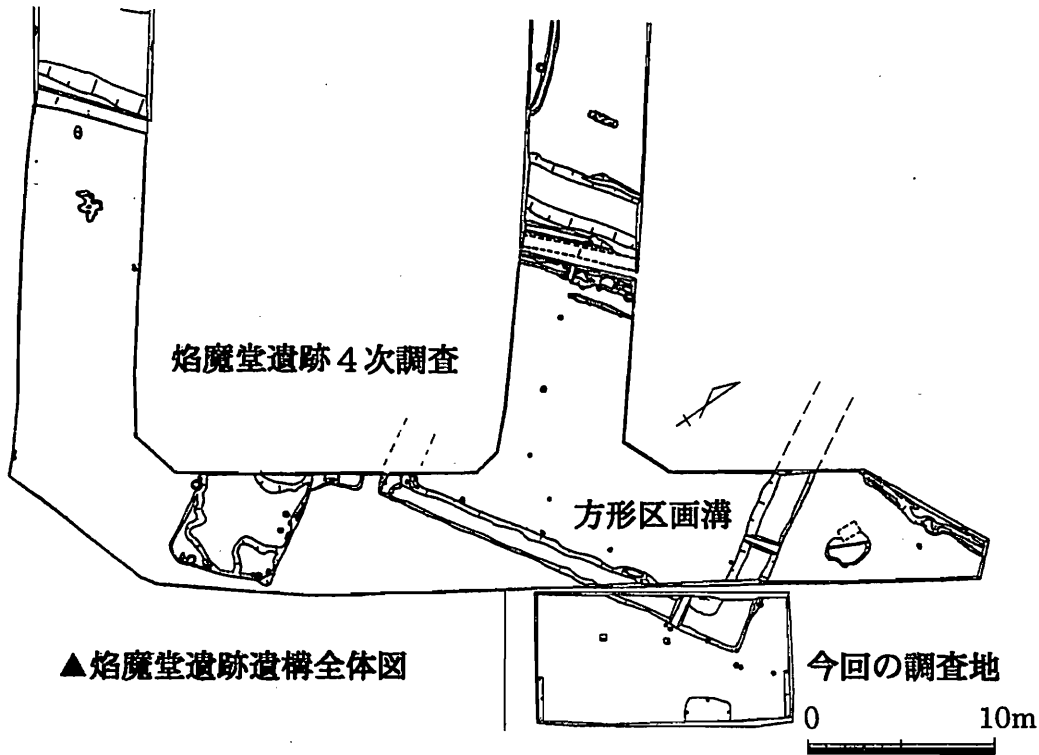
2月25日（日）に行われた現地説明会には約200人の見学者があり、熱心に遺跡の説明に聞き入っていました。（小島）



▲欲賀南遺跡W区遺構平面図

2. 焰魔堂遺跡 17 次調査

今宿町地先において、共同住宅建設に先立ち1月29日から2月2日の期間、発掘調査を実施しました。調査の結果、溝とピット（小さな穴）を検出しました。溝は4次調査で検出されている古墳時代前期の溝の続きで、今回の調査成果と合わせて方形の区画溝となることがわかりました。この区画溝の北側では前方後方型周溝墓1基と方形周溝墓が20基以上確認されており、その関係が注目されます。（森山）

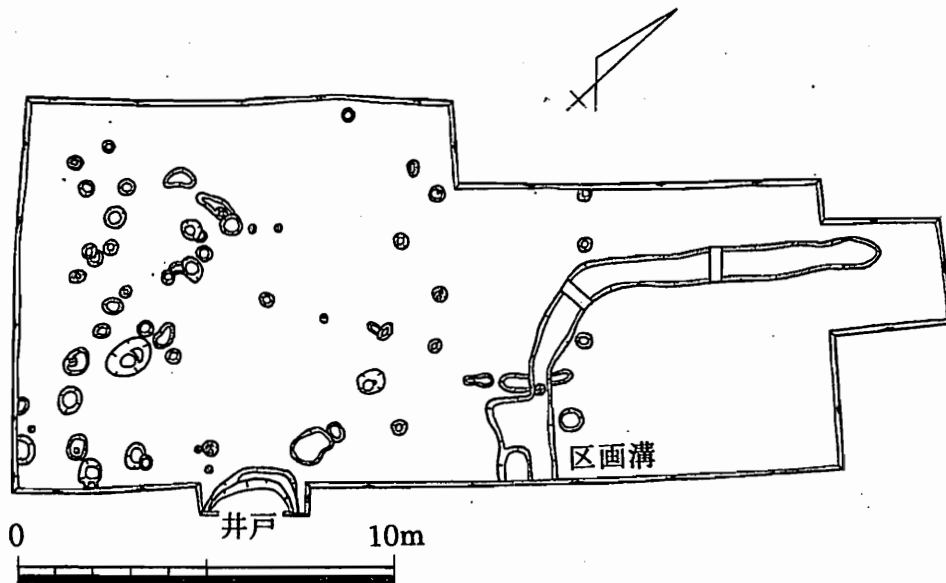


3. 酒寺遺跡 55 次調査

播磨田町地先の水田地で、共同住宅建設に先立ち 1 月 22 日から同 31 日の期間、発掘調査を実施しました。調査地は平成の里区画整理地内で、近隣の調査では古墳時代の掘立柱建物や井戸などが見つかっています。

水田耕作土・床土直下で遺構検出を行った結果、多数の柱穴や井戸、溝等が見つかりました。柱穴は直径約 40 cm、深さ 20~40 cm の規模で、柱穴内からは土師器・須恵器片が出土しました。柱穴からは建物を復元することはできませんでしたが、掘立柱建物が存在するものとみられます。井戸は直径 2 m、深さ 80 cm の規模で、井戸底から須恵器杯・杯蓋等が出土しました。また、調査区北東部では L 字状に伸びる溝が検出されています。幅 1 m、深さ 10 cm 程の浅い椀状の断面形の溝です。北東端で途切れており、区画溝とみられます。これらの遺構からは古墳時代後期の土器が出土しており、一帯に古墳時代の集落が存在するものと考えられます。

(伴野)

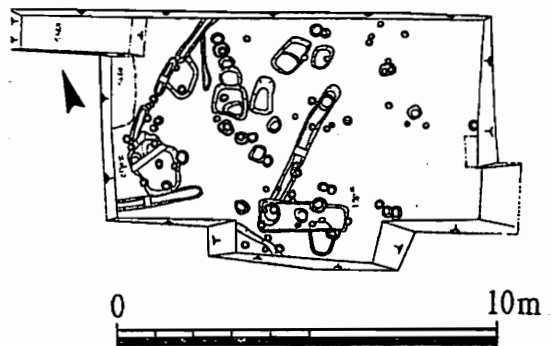


▲酒寺遺跡遺構全体図

4. 寺中遺跡 15 次調査

矢島町の地域総合センター北約 200m の地点で、個人住宅建築に先立ち発掘調査を行いました。調査の結果、地下約 1 m で溝、柱穴、土坑などが検出され、弥生時代前期の壺や甕などが発見されました。周辺一帯に弥生時代前期頃の集落が広がっていたことがわかりました。

(川畑)



▲寺中遺跡遺構全体図

平成18年度発掘調査一覧表

番号	遺跡名	調査地	調査期間	調査面積/開発面積(m ²)	調査原因	種別	担当	乙貞掲載番号
1	伊勢遺跡100次	伊勢町字二町田327-1、327-4	5/10~6/7	250/598	共同住宅	本調査	伴野	147
2	伊勢遺跡101次	伊勢町字大得軍508	6/6~6/7	50/289.14	個人住宅	本調査	伴野	
3	伊勢遺跡102次	伊勢町字伊勢里204、205、569	8/29	60/64.01	個人住宅	本調査	伴野	
4	伊勢遺跡103次	伊勢町字伊勢里221、571	8/30~8/31	65/93.06	個人住宅	本調査	伴野	
5	伊勢遺跡104次	伊勢町字大苗代313	10/27~ 1/31	600/1,047.13	宅地造成	確認 本調査	伴野	150
6	伊勢遺跡105次	伊勢町字大苗代313	11/1~11/24	160/441.1	個人住宅	本調査	伴野	150
7	下之郷遺跡59次	下之郷町字シノ204-1	5/8~5/9	400/401.55	個人住宅	確認	川畑	147
8	下之郷遺跡60次	下之郷町字シノ204-5	5/29~5/30	215/215	宅地造成	確認	川畑	147
9	下之郷遺跡61次	下之郷町字シノ201-4他	9/4~3/23	3,000	史跡整備前調査	確認	川畑	149-150
10	欲賀・欲賀南遺跡	欲賀町字大蔵他	4/26~10/31	2,500/65,219.34	区画整理	本調査	小島	146-147-148-149
11	欲賀南遺跡	欲賀町字大蔵他	11/15~3/31	3,000/8,000	宅地造成	本調査	小島	150-151
12	長塚遺跡	小島町字平等院1490-1他	6/15~7/11	400/3,633	宅地造成	本調査	大岡	148
13	長塚遺跡	小島町字平等院1490-1-11号地	11/16	50/166.13	個人住宅	本調査	伴野	
14	長塚遺跡	小島町字平等院1490-1	12/22	30/160.36	分譲住宅	本調査	伴野	
15	播磨田城遺跡2次	播磨田町字古城833他	6/12~7/31	728/2,408	宅地造成	本調査	畑本	148
16	二ノ陸・横枕遺跡51次	守山六丁目字水口無64-1他	7/18~8/22	1,000/2,473.17	共同住宅・宅地造成	本調査	伴野	148
17	二ノ陸・横枕遺跡52次	守山六丁目字北河水41-16	7/27	15/142.55	個人住宅	本調査	伴野	
18	焰魔堂遺跡8次	今宿町字五反田	5/8~6/3	450/1,319	共同住宅	本調査	森山	147
19	焰魔堂遺跡9次	今宿町字柿ノ木260-1	5/22~6/30	1,300/8,670.95	宅地造成	本調査	民間	
20	焰魔堂遺跡10次	今宿町字高田293-21	7/31	20/165.15	個人住宅	本調査	畑本	
21	焰魔堂遺跡11次	今宿町字高田293-22	7/31	20/165.36	個人住宅	本調査	畑本	
22	焰魔堂遺跡12次	焰魔堂町字高田293-29	9/7	20/168	個人住宅	本調査	畑本	
23	焰魔堂遺跡13次	今宿町字柿ノ木260-24	1/10	65/165.46	個人住宅	本調査	畑本	
24	焰魔堂遺跡14次	今宿町字柿ノ木260-25	1/11	65/165.38	個人住宅	本調査	畑本	
25	焰魔堂遺跡15次	今宿町字柿ノ木260-35	1/12~1/15	75/168.38	個人住宅	本調査	畑本	
26	焰魔堂遺跡16次	今宿町字柿ノ木260-36	1/15~1/16	70/171.31	個人住宅	本調査	畑本	
27	焰魔堂遺跡17次	今宿町字柿ノ木259-2、4	1/29~2/2	120/424.78	共同住宅	本調査	森山	151
28	播磨田東遺跡14次	播磨田町字北横内112、113	11/15~11/16	50/1,552.22	共同住宅	本調査	森山	150
29	浮気南遺跡4次	浮気町字門屋前204、205、208	12/11~12/22	100/2,644.56	宅地造成	本調査	森山	150
30	酒寺遺跡55次	播磨田町3026	1/22~1/31	200/878	共同住宅	本調査	伴野	151
31	古高城遺跡12次	古高町字ナコン36	7/10~8/3	555/4,382.96	宅地造成	本調査	民間	
32	古高城遺跡13次	古高町字ナコン33、32-1	9/1~9/30	400/1,008	宅地造成	本調査	大岡	149
33	金森東遺跡39次	守山三丁目字上荒木293-1	5/31	10/175	個人住宅	本調査	畑本	
34	金森東遺跡40次	守山三丁目字上荒木291、291-1	8/22	148/688	個人住宅	本調査	畑本	
35	金森東遺跡41次	守山三丁目字上荒木291の一部	9/25~9/26	124/187.2	個人住宅	本調査	畑本	
36	金森東遺跡42次	守山三丁目字上荒木291の一部	9/27~9/29	240/315.42	個人住宅	本調査	畑本	
37	金森東遺跡43次	金森町金森区西整理地内11街区1、2、7、8、9	11/21~12/5	282/1,587.39	共同住宅	本調査	民間	
38	金森東遺跡44次	金森町字赤塚673他	11/29~1/24	3,300/3,353	宅地造成	本調査	大岡	150
39	金森東遺跡45次	守山三丁目字下荒木290-1	2/16	50/140.26	個人住宅	本調査	畑本	
40	金森遺跡3次	金森町字新貝31-1他	1/29~3/15	334/1,119.04	共同住宅	本調査	民間	
41	塚之越遺跡22次	古高町字北塚越257-2他	4/14	60/161.02	個人住宅	本調査	伴野	
42	塚之越遺跡23次	古高町字南塚越250-9	6/20~6/22	50/160.6	個人住宅	本調査	伴野	
43	吉身西遺跡98次	下之郷町字北高田553-4	8/8	50/309	個人住宅	本調査	川畑	
44	寺中遺跡14次	矢島町字屋敷田3189-3	9/14~9/15	62/200.81	個人住宅	本調査	川畑	
45	寺中遺跡15次	矢島町字屋敷田3151	3/7~3/9	95/412.97	個人住宅	本調査	川畑	151
46	勝部西浦遺跡2・3次	勝部町151-1	3/27~5/19	430/1,501.12	共同住宅	本調査	民間	146
47	下長遺跡22次	古高町761他	12/11~	46,500/46,747	工場用地造成	本調査	民間	

上記調査の他、試掘調査89件、立会調査19件を実施しています。